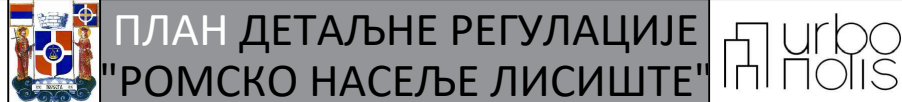























ПЛАН ИНФРАСТРУКТУРЕ - СИНХРОН ПЛАН



ЛЕГЕНДА

- | | |
|---|---|
|  | Граница обухвата Плана |
|  | Граница катастарске парцеле |
|  | Ознака катастарске парцеле |
|  | Ивица коловоза |
|  | Оса саобраћајнице |
|  | Тротоар |
|  | Паркинг |
|  | Постојећи објекти |
|  | Кабловски вод 1kV и јавна расвета |
|  | Постојећи - кабловски вод 10kV |
|  | Планирани - кабловски вод 10kV |
|  | Трафостаница 10/0,4kV |
|  | Водоводна мрежа |
|  | Фекална канализација |
|  | Планирана атмосферска канализација |
|  | Постојећа ТТ инфраструктура |
|  | Постојећи примарни и разводни кабли |
|  | Постојећи стубни извод |
|  | Постојећа дистрибутивна гасоводна мрежа DN 40 |
|  | Постојећа дистрибутивна гасоводна мрежа DN 63 |
|  | Ознака чвора |

ПЛАН ДЕТАЉНЕ РЕГУЛАЦИЈЕ "РОМСКО НАСЕЉЕ ЛИСИШТЕ"

| | |
|-------------------------|---|
| Наручилац Плана: | Општинска управа Пожега Трг Слободе бр. 9, 31 210 Пожега |
|-------------------------|---|

| | |
|------------------|--|
| Обрађивач Плана: | "Урбополис" д.о.о. Београд Дубљанска бр. 10, 11 000 Београд |
|------------------|--|

| | |
|--------------------------------|--------------|
| Графички прилог: 8.3 | Синхрон план |
|--------------------------------|--------------|

| | |
|--------------------------------------|--|
| Печат и потпис одговорног урбаниста: | Одговорни урбаниста: проф. др Миодраг Ралевић, д.и.а. бр. лиценце: 200 572 04 |
|--------------------------------------|--|

| | |
|----------|---------|
| Размера: | 1 : 500 |
|----------|---------|

| | |
|---------------|---------------------------|
| Датум: | Београд, јун 2020. године |
|---------------|---------------------------|